Capítulo 14

Topografía

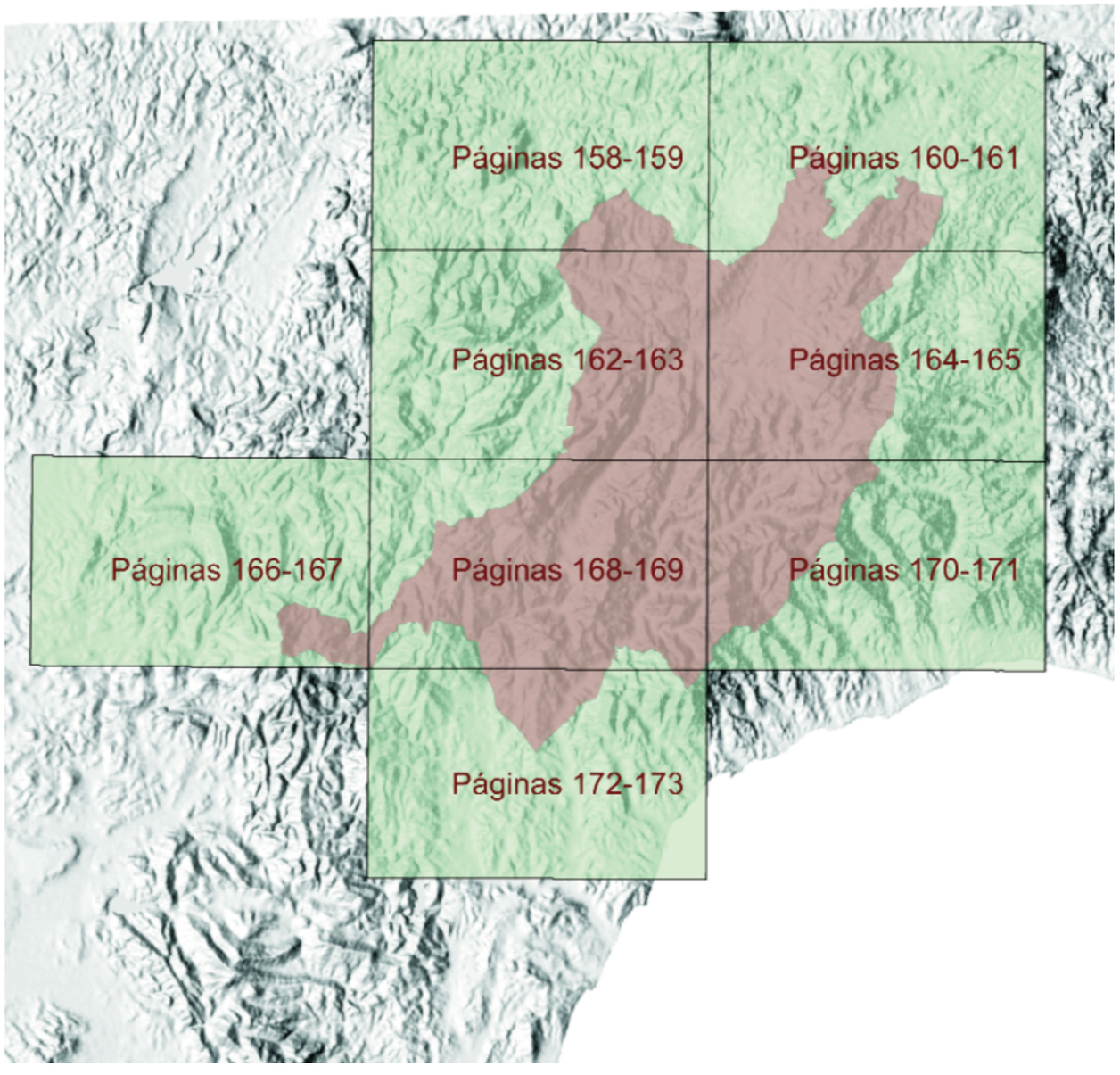

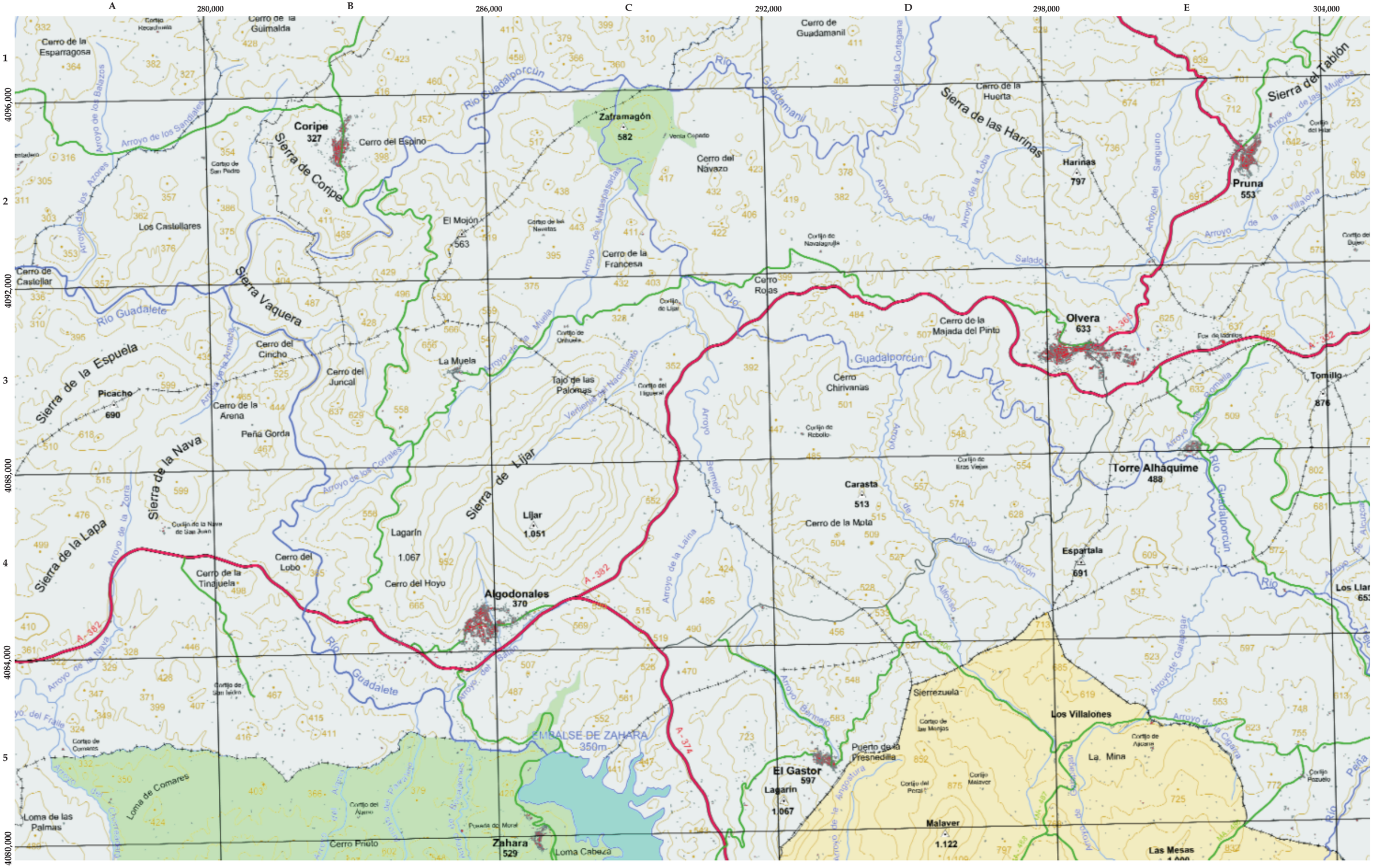
A
B
C
D
E
280,000
286,000
292,000
298,000
304,000
4096,000
4092,000
4088,000
4084,000
4080,000
1
2
3
4
5
Cerro de la Esparragosa
Cerro de la Guimalda
Cerro de Guadamanil
Sierra del Tablón
Arroyo de los Balazos
Arroyo de los Sandiales
Río Guadalporcún
Río Guadamanil
Arroyo de la Cortegana
Cerro de la Huerta
Sierra de las Harinas
Coripe
327
Cerro del Espino
Zaframagón
582
Venta Copado
Cerro del Navazo
Harinas
797
Pruna
553
Arroyo de los Azores
Los Castellares
El Mojón
563
Cerro de la Francesa
Arroyo del Salado
Cerro de Castellar
Sierra Vaquera
Río Guadalete
Cerro Rojas
Olvera
633
Cerro de la Majada del Pinto
Sierra de la Espuela
Cerro del Cincho
Cerro del Juncal
La Muela
Tajo de las Palomas
Guadalporcún
Cerro Chirivanas
Tomillo
876
Picacho
690
Cerro de la Arena
Peña Gorda
Sierra de la Nava
Sierra de Lijar
Lijar
1.051
Carasta
513
Cerro de la Mola
Torre Alhaquime
488
Sierra de la Lapa
Lagarín
1.067
Cerro del Lobo
Cerro de la Tinajuela
Cerro del Hoyo
Algodonales
370
Espartala
691
Los Llanos
Arroyo de la Laina
Arroyo del Charcón
Río Guadalete
EMBALSE DE ZAHARA
350m
Sierrezuela
Los Villalones
Puerto de la Presnedilla
La Mina
El Gastor
597
Lagarín
1.067
Loma de Comares
Loma de las Palmas
Cerro Priolo
Zahara
529
Loma Cabeza
Malaver
1.122
Las Mesas

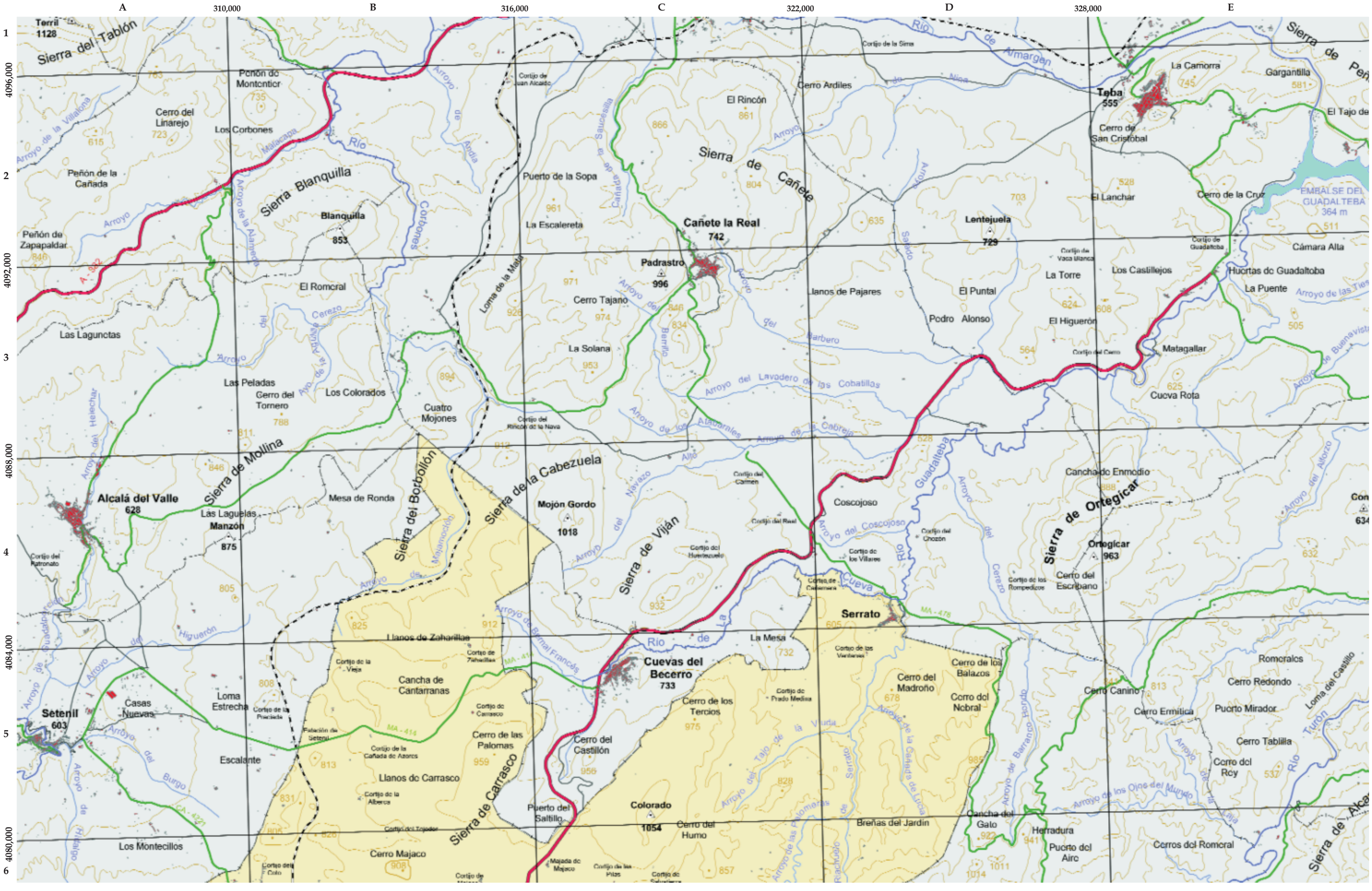
A
B
C
D
E
310,000
316,000
322,000
328,000
4096,000
4092,000
4088,000
4084,000
4080,000
1
2
3
4
5
6
Sierra del Tablón
Terril
1128
Peñón de Montenticr
Cerro del Linarejo
Los Corbones
Peñón de la Cañada
Sierra Blanquilla
Blanquilla
853
Peñón de Zapapaldar
El Romeral
Las Lagunctas
Las Peladas
Gerro del Tornero
Los Colorados
Cuatro Mojones
Puerto de la Sopa
La Escalereta
Cerro Tajano
La Solana
Cortijo de Juan Alcalde
Cortijo del Rincón de la Nava
El Rincón
861
Sierra de Cañete
Cañete la Real
742
Padrastro
996
Cerro Ardiles
Llanos de Pajares
Cortijo de la Sierra
Lentejuela
729
El Puntal
Podro Alonso
El Lanchar
Teba
555
La Camorra
Cerro de San Cristobal
Gargantilla
El Tajo de
Cerro de la Cruz
EMBALSE DEL GUADALTEBA
364 m
Cortijo de Guadaltoba
Cámara Alta
Huertas de Guadaltoba
La Puente
Los Castillejos
La Torre
El Higuerón
Matagallar
Cueva Rota
Sierra de Mollina
Alcalá del Valle
628
Las Laguelas
Manzón
875
Mesa de Ronda
Sierra del Borbolión
Sierra de la Cabezuela
Mojón Gordo
1018
Sierra de Viján
Coscojoso
Cancha de Enmedio
Sierra de Ortegicar
Ortegicar
963
Cerro del Escribano
Llanos de Zaharillas
Cancha de Cantarranas
Loma Estrecha
Casas Nuevas
Setenil
603
Escalante
Llanos de Carrasco
Cerro Majaco
Los Montecillos
Sierra de Carrasco
Puerto del Saltillo
Cerro del Castillón
Cerro de las Palomas
Cuevas del Becerro
733
La Mesa
Cerro de los Tercios
Colorado
1054
Cerro del Humo
Serrato
Cerro del Madroño
Cerro de los Balazos
Cerro del Nobral
Breñas del Jardín
Cancha del Gato
Herradura
Puerto del Airc
Romeralos
Cerro Redondo
Cerro Canino
Cerro Ermitica
Puerto Mirador
Cerro Tablilla
Cerro del Rey
Cerros del Romeral
Sierra de Alcaraz

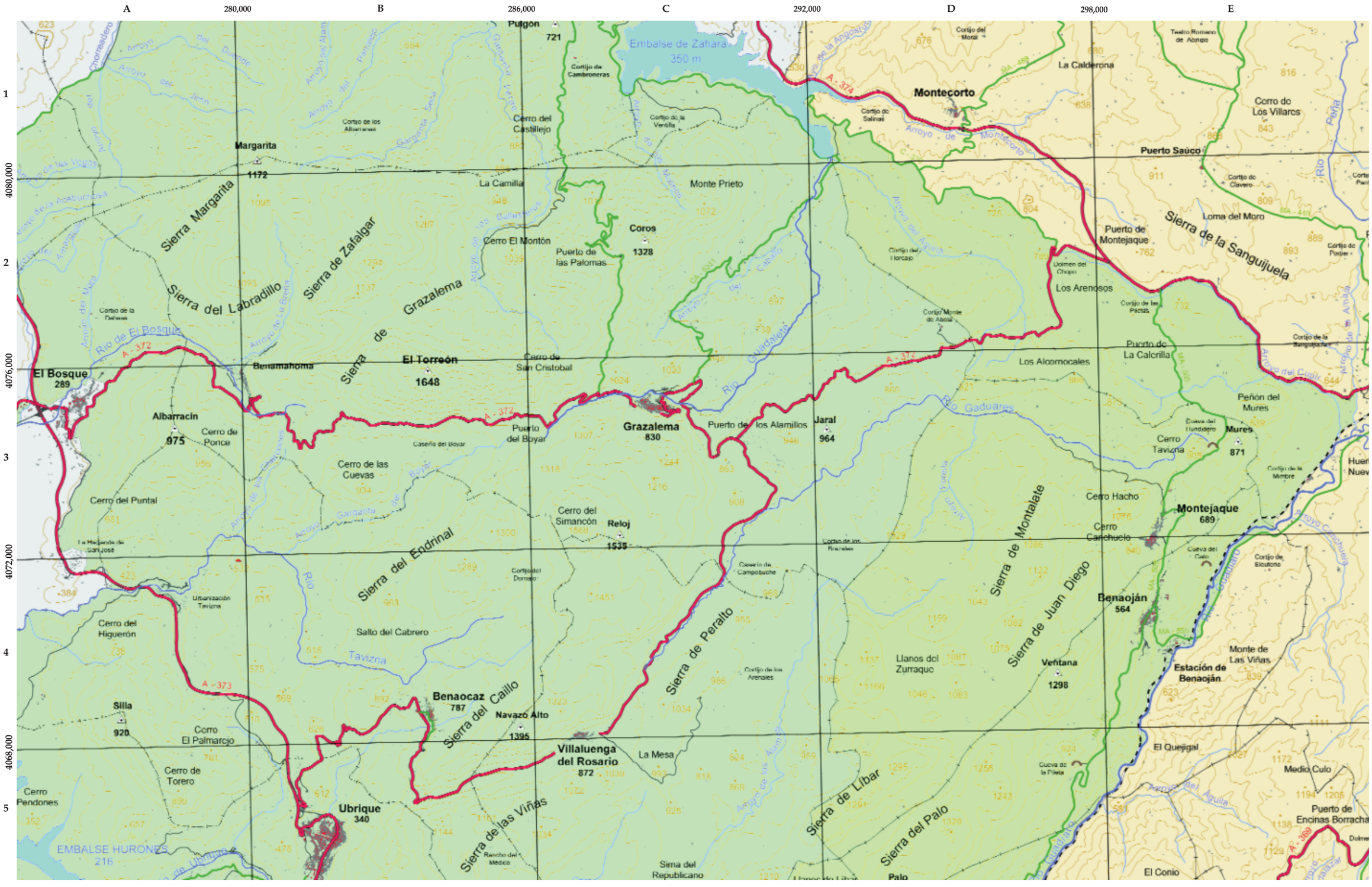
A
B
C
D
E
280,000
286,000
292,000
298,000
4080,000
4076,000
4072,000
4068,000
1
2
3
4
5
Embalse de Zahara
350 m
Pulgón
721
Montecorto
La Calderona
Corro de Los Villares
Puerto Saúco
Margarita
1172
Sierra Margarita
Sierra de Zafalgar
Sierra del Labradillo
Sierra de Grazalema
La Camilla
Cerro del Castillejo
Monte Prieto
Coros
1328
Cerro El Montón
Puerto de las Palomas
Puerto de Montejaque
Sierra de la Sanguijuela
Loma del Moro
Los Arenosos
El Bosque
289
Benamahoma
El Torreón
1648
Cerro de San Cristobal
Puerto de La Calcrilla
Los Alcornocales
Albarracín
975
Cerro de Ponce
Puerto del Boyar
Grazalema
830
Puerto de los Alamillos
Jaral
964
Peñón del Mures
Mures
871
Cerro Taviznа
Cerro de las Cuevas
Cerro del Puntal
Cerro del Simancón
Reloj
1535
Sierra del Endrinal
Cerro Hacho
Montejaque
689
Cerro Carichuelo
Sierra de Montalate
Sierra de Juan Diego
Benaoján
564
Cerro del Higuerón
Salto del Cabrero
Tavizna
Sierra de Peralto
Llanos del Zurraque
Ventana
1298
Estación de Benaoján
Monte de Las Viñas
Silla
920
Cerro El Palmarejo
Benaocaz
787
Sierra del Caillo
Navazo Alto
1395
Villaluenga del Rosario
872
La Mesa
El Quejigal
Medio Culo
Cerro de Torero
Cerro Pendones
Ubrique
340
Sierra de las Viñas
Sierra de Líbar
Sierra del Palo
Puerto de Encinas Borracha
EMBALSE HURONES
216
Sima del Republicano
El Conio

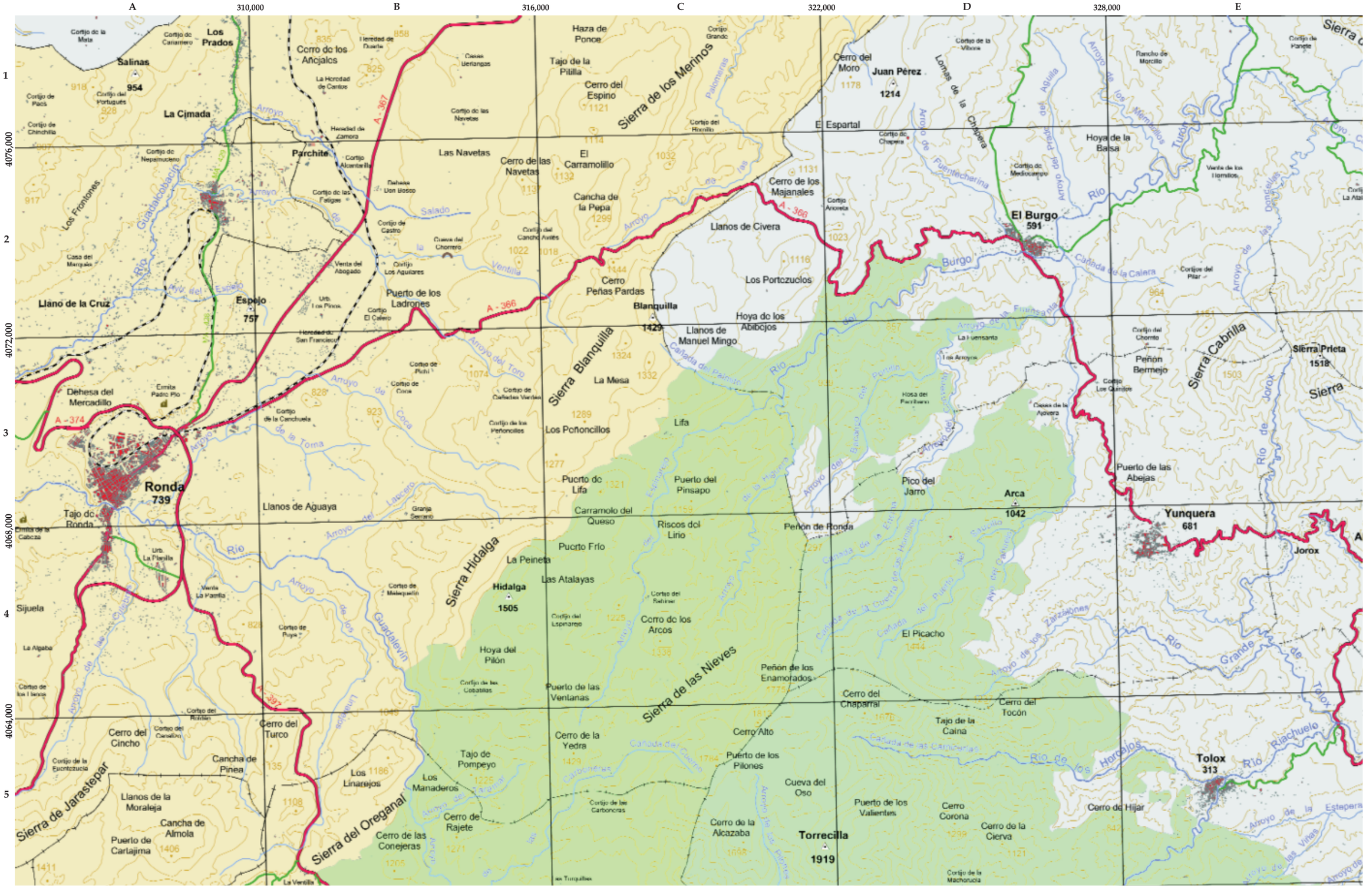
A
B
C
D
E
310,000
316,000
322,000
328,000
1
2
3
4
5
4076,000
4072,000
4068,000
4064,000
Salinas
954
Los Prados
La Cimada
Parchite
Las Navetas
Cerro de los Añejalos
Haza de Ponce
Tajo de la Pitilla
Cerro del Espino
Sierra de los Merinos
Cerro del Moro
Juan Pérez
1214
Lomas de la Chirpera
El Espartal
Hoya de la Barsa
Cerro de las Navetas
El Carramolillo
Cancha de la Pepa
Cerro de los Majanales
El Burgo
591
Llanos de Civera
Los Portezuelos
Cerro Peñas Pardas
Blanquilla
1429
Hoya de los Abibejos
Llanos de Manuel Mingo
Puerto de los Ladrones
Espejo
757
Llano de la Cruz
Los Frontones
Sierra Blanquilla
La Mesa
Los Peñoncillos
Lifa
Sierra Cabrilla
Peñon Bermejo
Sierra Prieta
1518
Dehesa del Mercadillo
Ronda
739
Tajo de Ronda
Llanos de Aguaya
Puerto de Lifa
Puerto del Pinsapo
Carramolo del Queso
Riscos del Lirio
Peñon de Ronda
Pico del Jarro
Arca
1042
Puerto de las Abejas
Yunquera
681
Jorox
Sierra Hidalga
Puerto Frío
La Peineta
Las Atalayas
Hidalga
1505
Cerro de los Arcos
El Picacho
Hoya del Pilón
Peñon de los Enamorados
Sierra de las Nieves
Puerto de las Ventanas
Cerro del Chaparral
Cerro del Tocón
Tajo de la Caina
Cerro Alto
Cerro de la Yedra
Puerto de los Pilones
Cerro del Cincho
Cerro del Turco
Cancha de Pinea
Tajo de Pompeyo
Los Manaderos
Los Linarejos
Cueva del Oso
Puerto de los Valientes
Cerro Corona
Cerro de la Cierva
Cerro de Hijar
Tolox
313
Sijuela
Sierra de Jarastepar
Llanos de la Moraleja
Cancha de Almola
Puerto de Cartajima
Sierra del Oreganal
Cerro de Rajete
Cerro de las Conejeras
Cerro de la Alcazaba
Torrecilla
1919

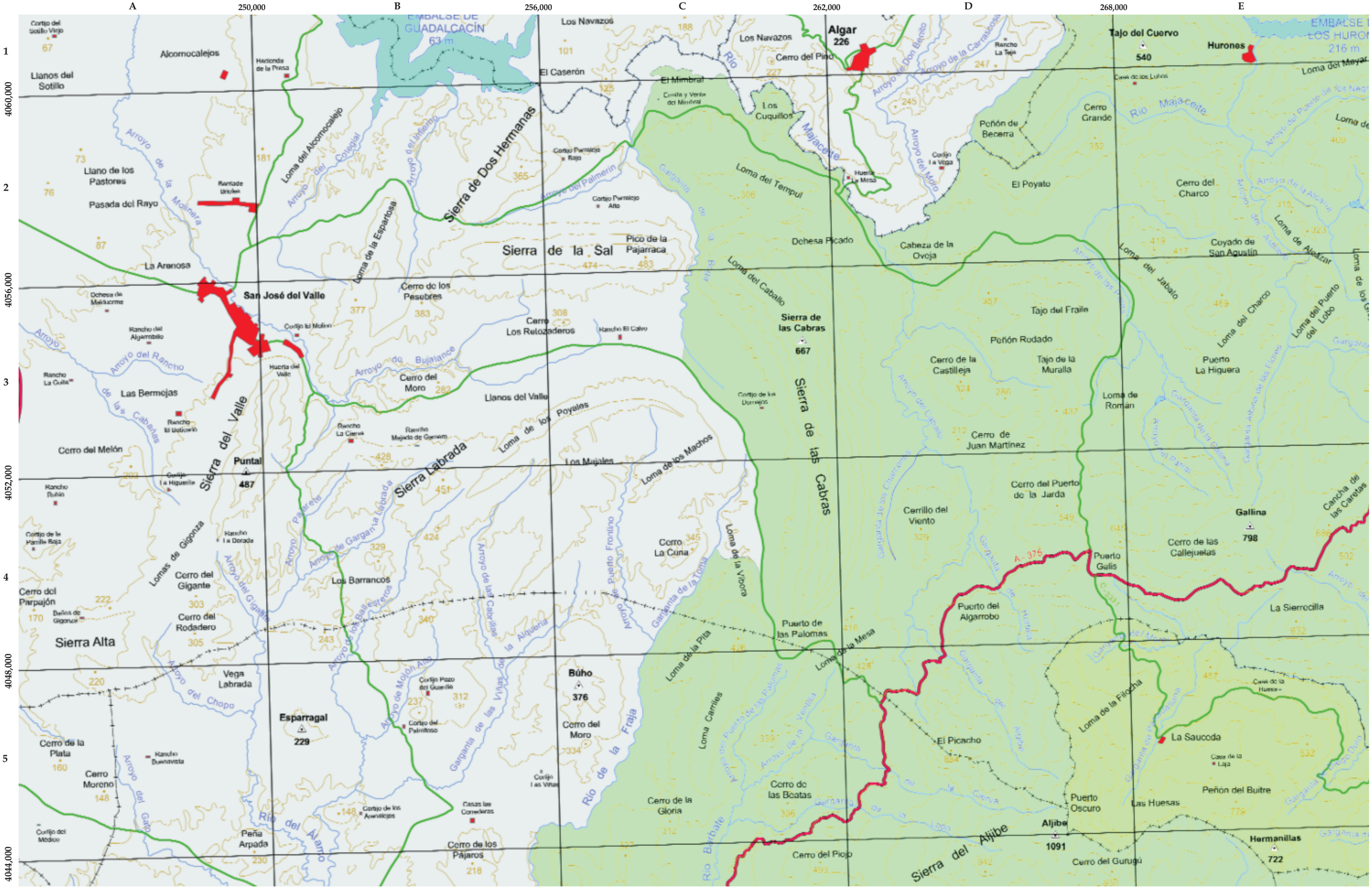
A
B
C
D
E
250,000
256,000
262,000
268,000
4060,000
4056,000
4052,000
4048,000
4044,000
1
2
3
4
5
EMBALSE DE GUADALCACÍN
63 m
EMBALSE DE LOS HURONES
216 m
Los Navazos
Algar
226
Tajo del Cuervo
540
Hurones
Llanos del Sotillo
Alcornocalejos
Hacienda de la Prisa
El Caserón
El Mimbral
Cerro del Pino
Los Cuquillos
Loma del Meyar
Pehón de Becerra
Cerro Grande
Río Maja-Coite
Llano de los Pastores
Pasada del Rayo
Loma del Alcornocalejo
Sierra de Dos Hermanas
Loma del Tempul
El Poyato
Cerro del Charco
Coyado de San Agustín
Loma de Alcázar
Pico de la Pajarraca
Sierra de la Sal
Dehesa Picado
Cabeza de la Oveja
Loma del Jabalo
La Arenosa
San José del Valle
Cerro de los Pesebres
Loma del Caballo
Sierra de las Cabras
667
Tajo del Fraile
Loma del Charco
Loma del Puerto del Lobo
Cerro Los Rutozaderos
Las Bermejas
Cerro del Moro
Llanos del Valle
Loma de los Poyales
Cerro de la Castilleja
Tajo de la Muralla
Peñón Rodado
Puerto La Higuera
Loma de Román
Cerro de Juan Martínez
Cerro del Melón
Sierra del Valle
Puntal
487
Sierra Labrada
Los Majales
Loma de los Machos
Cerro del Puerto de la Jarda
Cerrillo del Viento
Gallina
798
Cancha de las Carretas
Cerro de las Callejuelas
Puerto Galis
Lomas de Gigonza
Cerro del Gigante
Los Barrancos
Cerro La Cuna
Loma de la Víbora
Puerto del Algarrobo
La Sierrecilla
Cerro del Parpajón
Cerro del Rodadero
Sierra Alta
Puerto de las Palomas
Loma de la Pita
Loma de la Mesa
Vega Labrada
Búho
376
Loma de la Filocha
Esparragal
229
Cerro del Moro
Loma Carries
El Picacho
La Saucoda
Cerro de la Plata
Cerro Moreno
Cerro de las Botas
Cerro de la Gloria
Puerto Oscuro
Las Huesas
Peñón del Buitre
Aljibe
1091
Hermanillas
722
Sierra del Aljibe
Cerro del Pico
Cerro del Gurugú
Peña Arpada
Cerro de los Pájaros
Río del Alamo
Río de la Fraja
Río Barbate

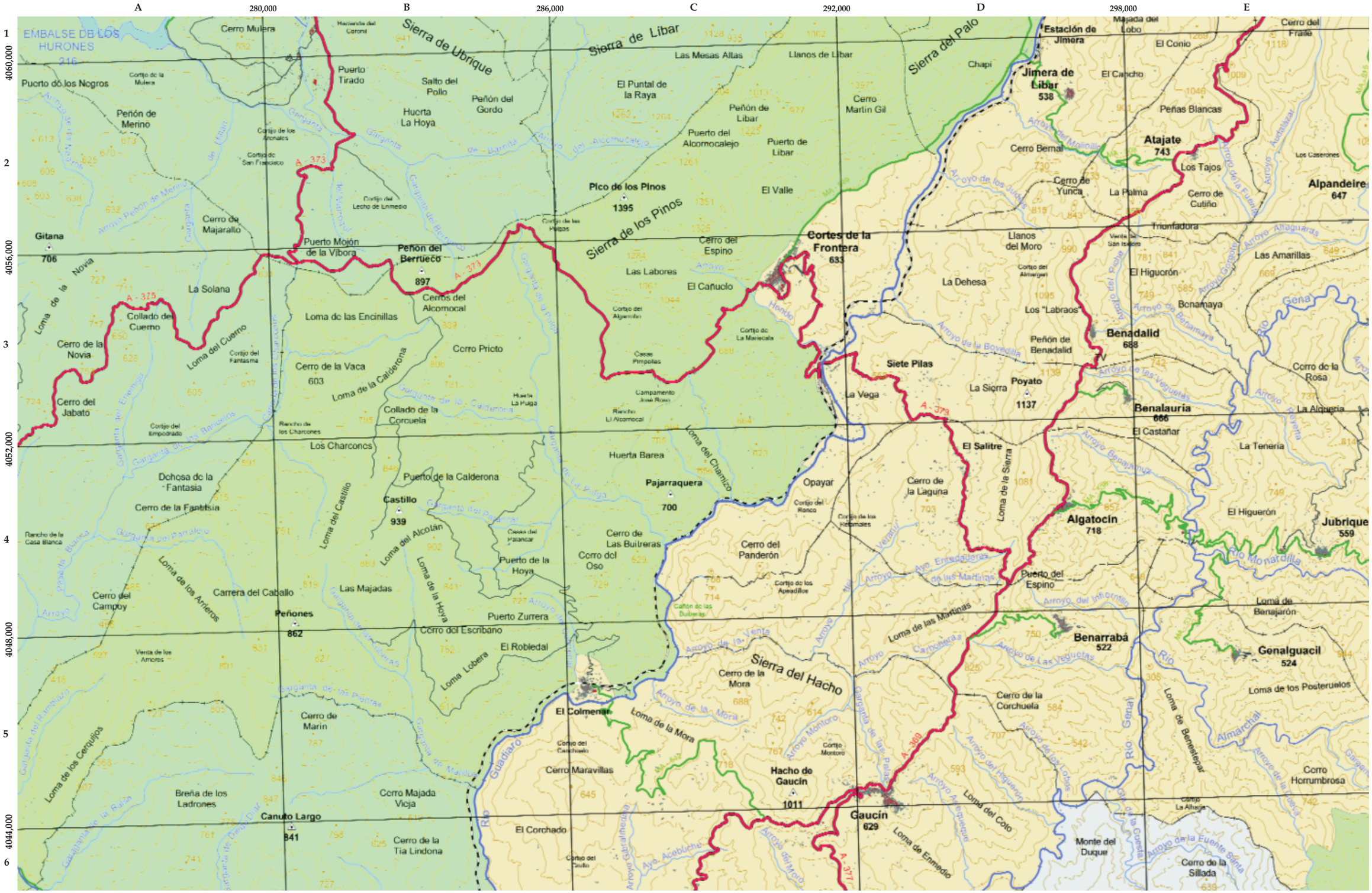
A
B
C
D
E
280,000
286,000
292,000
298,000
4060,000
4056,000
4052,000
4048,000
4044,000
1
2
3
4
5
6
EMBALSE DE LOS HURONES
Cerro Mulera
Puerto de los Negros
Peñón de Merino
Puerto Tirado
Salto del Pollo
Peñón del Gordo
Huerta La Hoya
Sierra de Ubrique
Sierra de Libar
Las Mesas Altas
Llanos de Libar
Sierra del Palo
Estación de Jimera
Jimera de Libar
538
Chapi
El Conio
El Cancho
Peñas Blancas
El Puntal de la Raya
Peñón de Libar
Puerto del Alcornocalejo
Puerto de Libar
Cerro Martín Gil
Cerro Bernal
Atajate
743
Los Tajos
Los Caserones
Alpandeire
647
Cerro de Yunca
La Palma
Cerro de Cutiño
Triunfadora
Gitana
706
Cerro de Majarallo
Pico de los Pinos
1395
El Valle
Sierra de los Pinos
Cortes de la Frontera
633
Llanos del Moro
Las Amarillas
Puerto Mojón de la Víbora
Peñón del Berrueco
897
Cerro del Espino
Las Labores
El Cañuelo
La Dehesa
El Higuerón
Bonamaya
La Solana
Cerros del Alcornocal
Loma de las Encinillas
Los "Labraos"
Benadalid
688
Collado del Cuerno
Loma del Cuerno
Cerro de la Novia
Cerro Pricto
Peñón de Benadalid
Siete Pilas
Cerro de la Rosa
Cerro de la Vaca
603
Loma de la Calderona
La Vega
La Sierra
Poyato
1137
Benalauría
666
La Alquería
Cerro del Jabato
Collado de la Corcuela
El Castañar
Los Charcones
El Salitre
La Tenería
Dehesa de la Fantasía
Puerto de la Calderona
Huerta Barea
Pajarraquera
700
Opayar
Cerro de la Laguna
Algatocín
718
El Higuerón
Jubrique
559
Cerro de la Fantasía
Castillo
939
Cerro de Las Buitreras
Cerro del Oso
Cerro del Panderón
Puerto de la Hoya
Puerto del Espino
Cerro del Campoy
Carrera del Caballo
Las Majadas
Peñones
862
Puerto Zurrera
Cerro del Escribano
El Robledal
Loma de Benajarón
Benarrabá
522
Genalguacil
524
Sierra del Hacho
Cerro de la Mora
Loma de los Posteruelos
Cerro de Marín
El Colmenar
Loma de la Mora
Cerro de la Corchuela
Cerro Maravillas
Hacho de Gaucín
1011
Cerro Horrumbrosa
Breña de los Ladrones
Cerro Majada Vieja
Canuto Largo
841
Gaucín
629
Loma del Coto
Monte del Duque
El Corchado
Cerro de la Tía Lindona
Loma de Enmedio
Cerro de la Sillada
Río Guadiaro
Río Genal
Río Monardilla
Río Almáchar
A-373
A-375
A-369
A-377

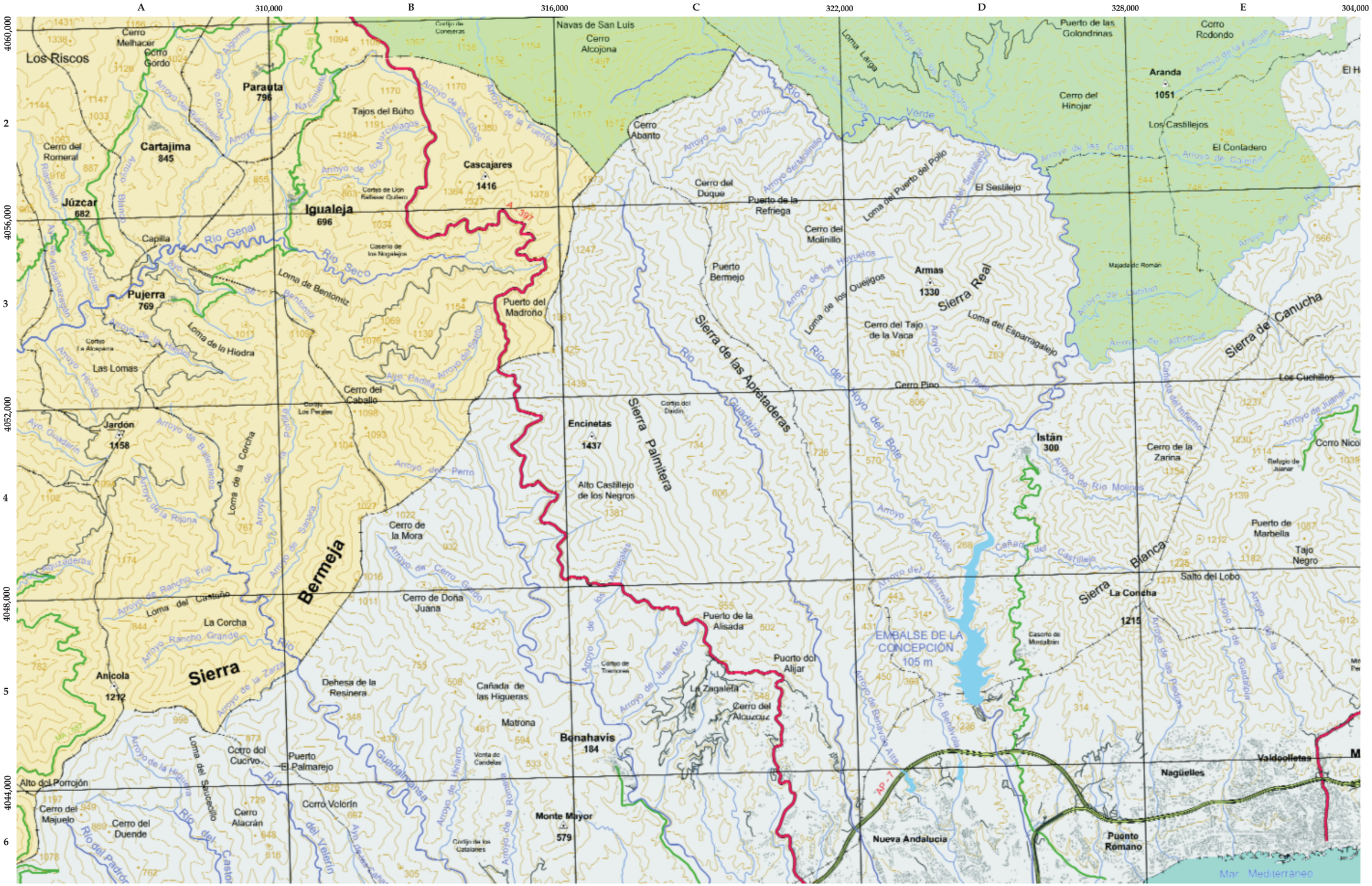
A
B
C
D
E
310,000
316,000
322,000
328,000
304,000
4060,000
4056,000
4052,000
4048,000
4044,000
2
3
4
5
6
Los Riscos
Cerro Melhacer
Cerro Gordo
Parauta
796
Tajos del Búho
Cartajima
845
Cerro del Romeral
Júzcar
682
Igualeja
696
Cascajares
1416
Capilla
Río Genal
Río Seco
Pujerra
769
Loma de Bentomiz
Loma de la Hiodra
Las Lomas
Cerro del Caballo
Jardón
1158
Loma de la Corcha
Bermeja
Cerro de la Mora
Cerro de Doña Juana
Loma del Castaño
La Corcha
Sierra
Anicola
1212
Dehesa de la Resinera
Cerro del Cucivo
Puerto El Palmarejo
Alto del Porrojón
Cerro del Majuelo
Cerro del Duende
Cerro Alacrán
Cerro Volorín
Río del Velerín
Río del Padrón
Puerto del Madroño
Navas de San Luis
Cerro Alcojona
Cerro Abanto
Cerro del Duque
Puerto de la Refriega
Cerro del Molinillo
Puerto Bermejo
Encinetas
1437
Alto Castillejo de los Negros
Sierra Palmitera
Sierra de las Apretaderas
Río Guadaiza
Río del Hoyo del Boto
Cerro Pino
Cerro del Tajo de la Vaca
Loma de los Ovejigos
Loma del Puerto del Pollo
El Sestilejo
Loma Larga
Río Verde
Puerto de las Golondrinas
Cerro del Hinojar
Aranda
1051
Los Castillejos
El Contadero
Cerro Rodondo
Armas
1330
Sierra Real
Loma del Esparragalejo
Sierra de Canucha
Los Cuchillos
Istán
300
Cerro de la Zarina
Cerro Nico
Puerto de Marbella
Tajo Negro
Salto del Lobo
Sierra Blanca
La Concha
1215
EMBALSE DE LA CONCEPCIÓN
105 m
Puerto de la Alisada
Puerto del Alijar
La Zagaleta
Cerro del Alcucuz
Cañada de las Higueras
Matrona
Bonahavis
184
Monte Mayor
579
Nueva Andalucía
Puerto Romano
Nagüelles
Valdeolletas
Mar Mediterráneo

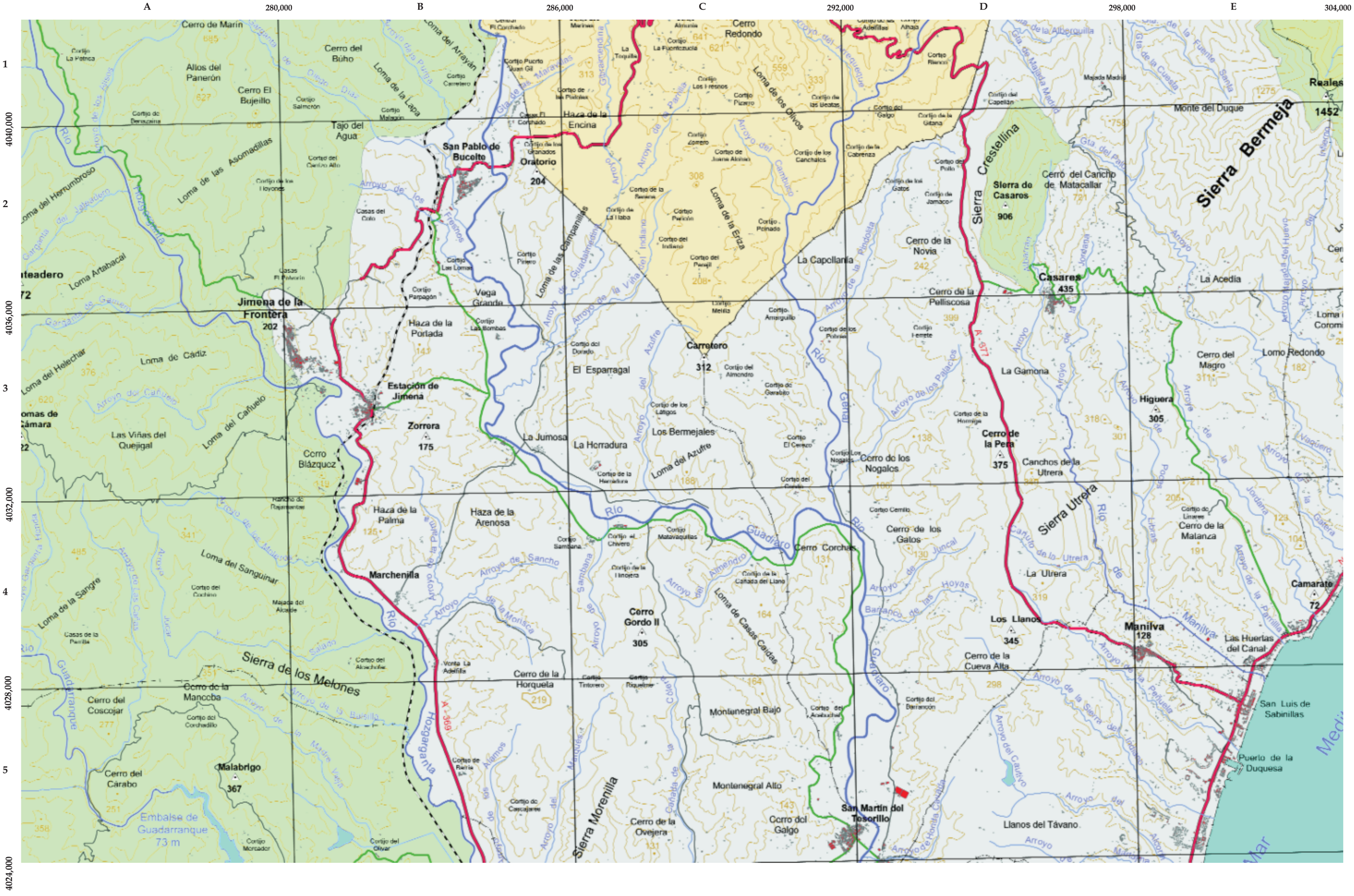
A
B
C
D
E
280,000
286,000
292,000
298,000
304,000
4040,000
4036,000
4032,000
4028,000
4024,000
1
2
3
4
5
Cerro de Marín
Cerro del Búho
Alios del Panerón
Cerro El Bujeillo
Tajo del Agua
Loma de las Asomadillas
Loma del Herrumbroso
Loma Artabacal
Loma de Cádiz
Loma del Helechar
Las Viñas del Quejigal
Loma del Cañuelo
Cerro Blázquez
Loma del Sanguinar
Loma de la Sangre
Sierra de los Melones
Cerro del Coscojar
Cerro de la Mancoba
Cerro del Carabo
Malabrigo
367
Embalse de Guadarranque
73 m
Jimena de la Frontera
202
Estación de Jimena
Zorrera
175
Haza de la Palma
Marchenilla
Haza de la Porlada
Haza de la Arenosa
San Pablo de Bucelto
Oratorio
204
Haza de la Encina
Vega Grande
Cerro Redondo
Loma de los Olivos
Loma de la Erza
Loma de las Campanillas
Carretero
312
El Esparragal
La Jumosa
La Horradura
Los Bermejales
Loma del Azufre
Cerro Gordo II
305
Cerro de la Horquela
Montanegral Bajo
Montanegral Alto
Cerro de la Ovejera
Sierra Morenilla
Cerro Corchas
Loma de Casas Caídas
San Martín del Tesorillo
Cerro del Galgo
La Capellanía
Cerro de la Novia
Cerro de la Pelliscosa
Cerro de los Nogales
Cerro de los Galos
La Gamona
Cerro de la Pera
375
Canchos de la Utrera
La Utrera
Los Llanos
345
Cerro de la Cueva Alta
Llanos del Távano
Sierra Crestellina
Sierra de Casares
906
Casares
435
Cerro del Cancho de Matacallar
Monte del Duque
Sierra Bermeja
Reales
1452
La Acedia
Cerro del Magro
Lomo Redondo
Higuera
305
Cerro de la Malanza
Sierra Utrera
Camarate
72
Manilva
128
Las Huertas del Canal
San Luis de Sabinillas
Puerto de la Duquesa
Mediterráneo
Río Guadiaro
Río Genal
Río Hozgarganta
A-377
A-369